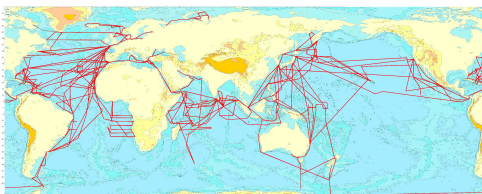


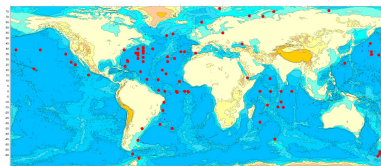
ЛАБОРАТОРИЯ ГИДРОЛОГИЧЕСКИХ ПРОЦЕССОВ



Экспедиции Лаборатории

Лаборатория была создана в 1965 г. В.Г. Кортм. Лаборатория занимается измерениями в океане, анализом и интерпретацией данных и моделированием. Заведующий Лабораторией д.ф.-м.н. Е.Г. Морозов

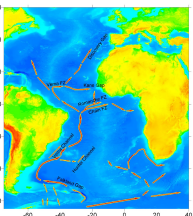
Евгений Георгиевич Морозов
egmorozov@mail.ru



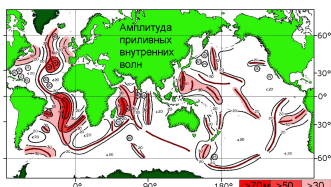
Районы океана, где сотрудники имеют публикации



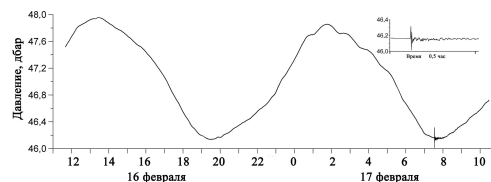
Книги сотрудников Лаборатории



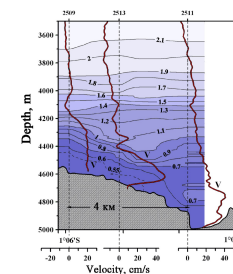
Токи в абиссальных каналах



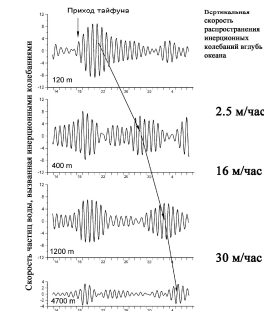
Карта амплитуд внутренних приливных волн




Генерация волны цунами (30 см) подвижкой ледника. На фоне прилива



Подводный водопад в разломе Романш



Проникновение инерционных колебаний в глубь океана после их генерации тайфуном



Работа в проливе Дрейка



На Северном полюсе




Комплекс погружаемых приборов CTD/LADCP



Постановка буя



Выход на льдину в Арктике



Модель движения льдины




Работа с CTD-зондом



Сверлим лунку около ледника на Шпицбергене



Около ледника на Шпицбергене



Постановка буя




Переход экспедиции на работу



Данные идут online



Работа в шторм




Работа с розеттой



Базовый лагерь на шхуне



Высадка на берег



Буй в океане



На Крузенштерне